

ಸಮಾಜವಿಜ್ಞಾನ ಕಾರ್ಯೋಜನೆಗೆ
ಸ್ವಾಗತ

ವಿಷಯ : ನಕ್ಷೆಗಳು

(1995 ಎಪ್ರಿಲ ರಿಂದ 2008 ಜೂನ ವರಗೆ SSLC ಪ್ರಶ್ನೆಪತ್ರಿಕೆಯಲ್ಲಿನ
ನಕ್ಷೆಪ್ರಶ್ನೆಗಳು ಮತ್ತು ಉತ್ತರಗಳು)

ಪ್ರಸ್ತುತಪಡಿಸುವವರು: ಶ್ರೀ ನಾಗಣ್ಣ ಗು.ಶಾಹಾಬಾದ

ಸಹಶಿಕ್ಷಕರು

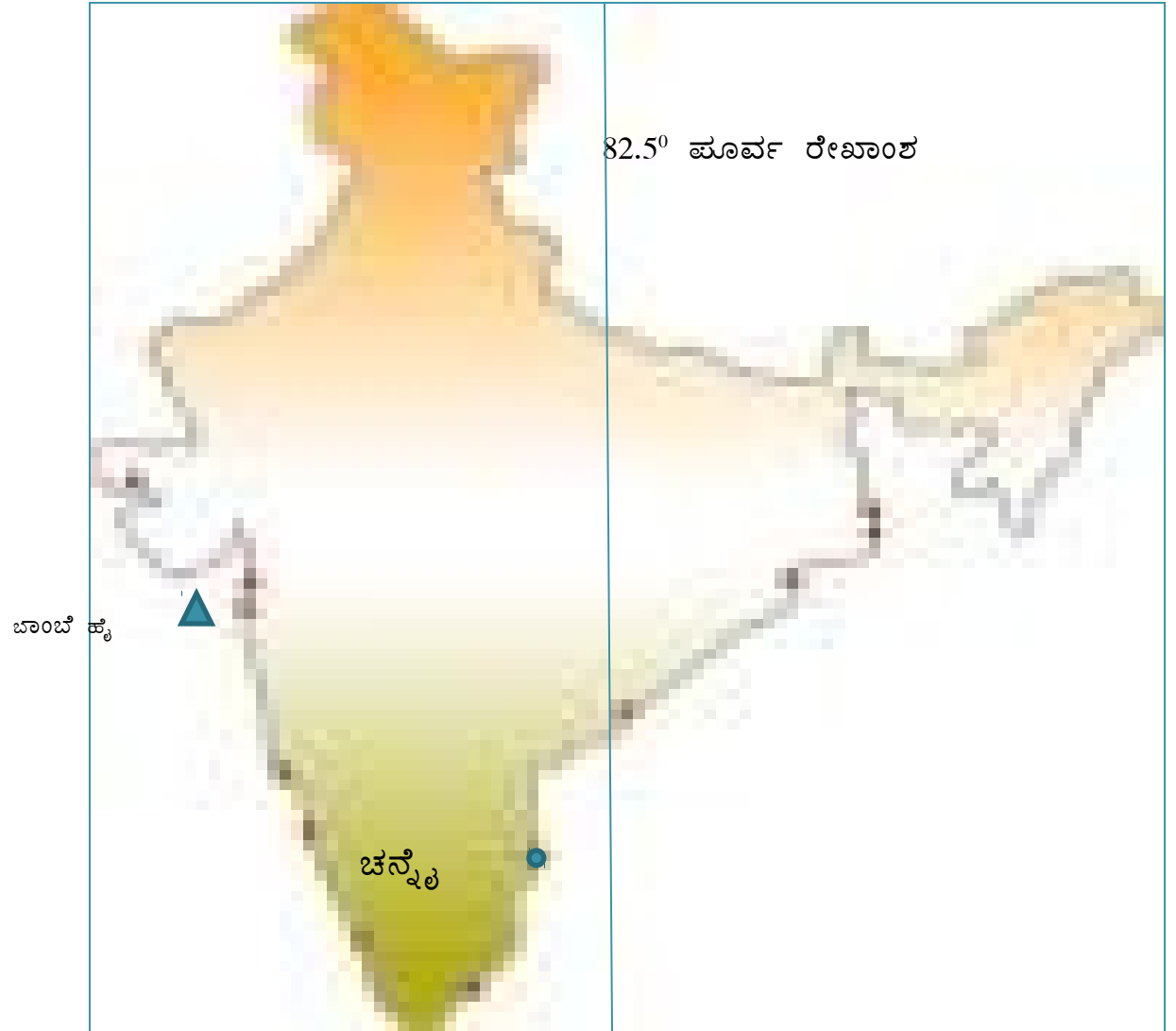
ಸರ್ಕಾರಿ ಪ್ರೌಢಶಾಲೆ ಮದ್ದೂರಿ

ತಾ !! ಶಹಾಪೂರ ಜಿ!! ಯಾದಗಿರಿ

Cel No 9448605323

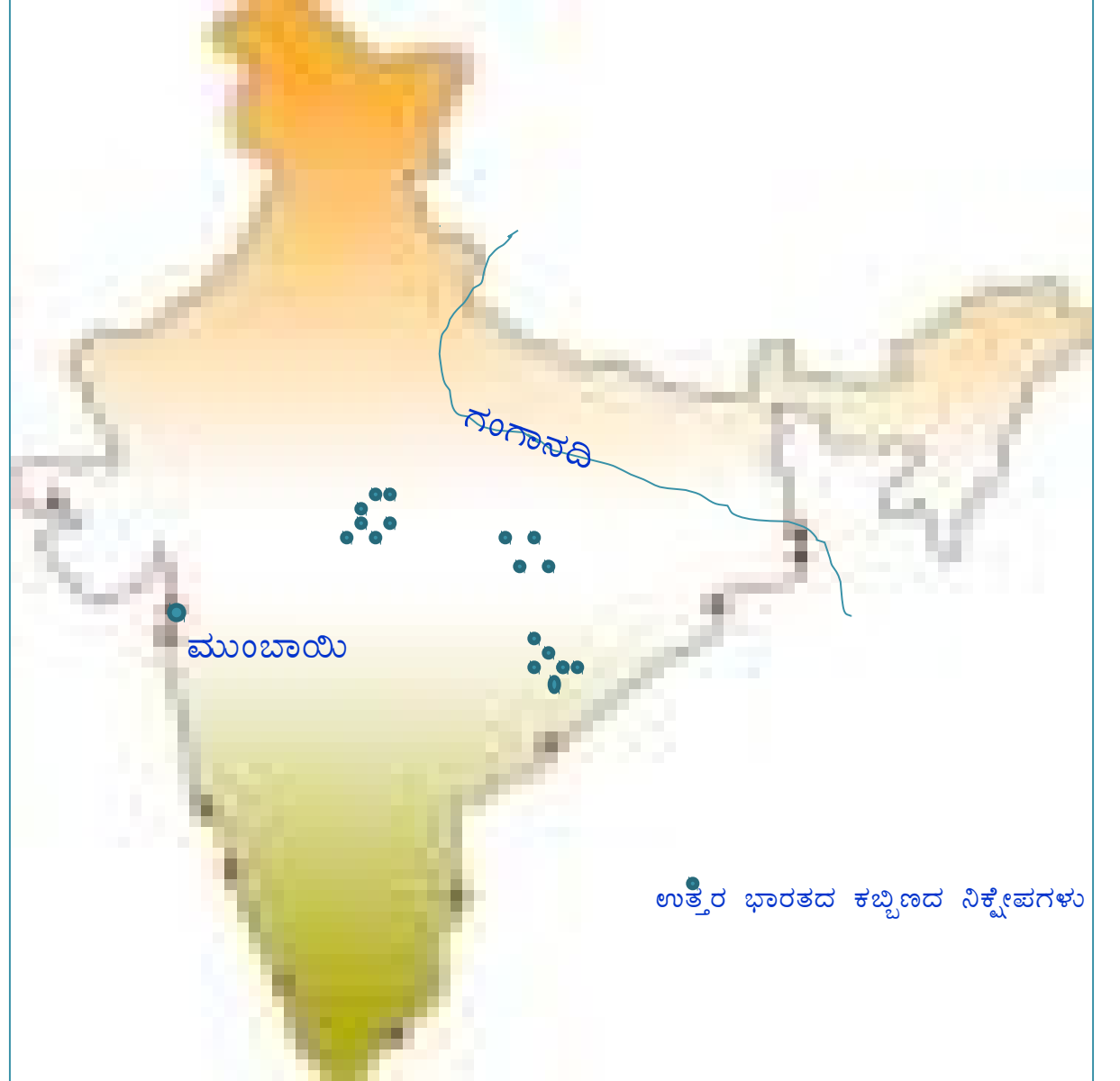
ಏಪ್ರಿಲ್ 1995

1. ಬಾಂಬೆ ಹೈ
2. ಚನ್ನೈ
3. 82.5° ಪೂರ್ವ ರೇಖಾಂಶ



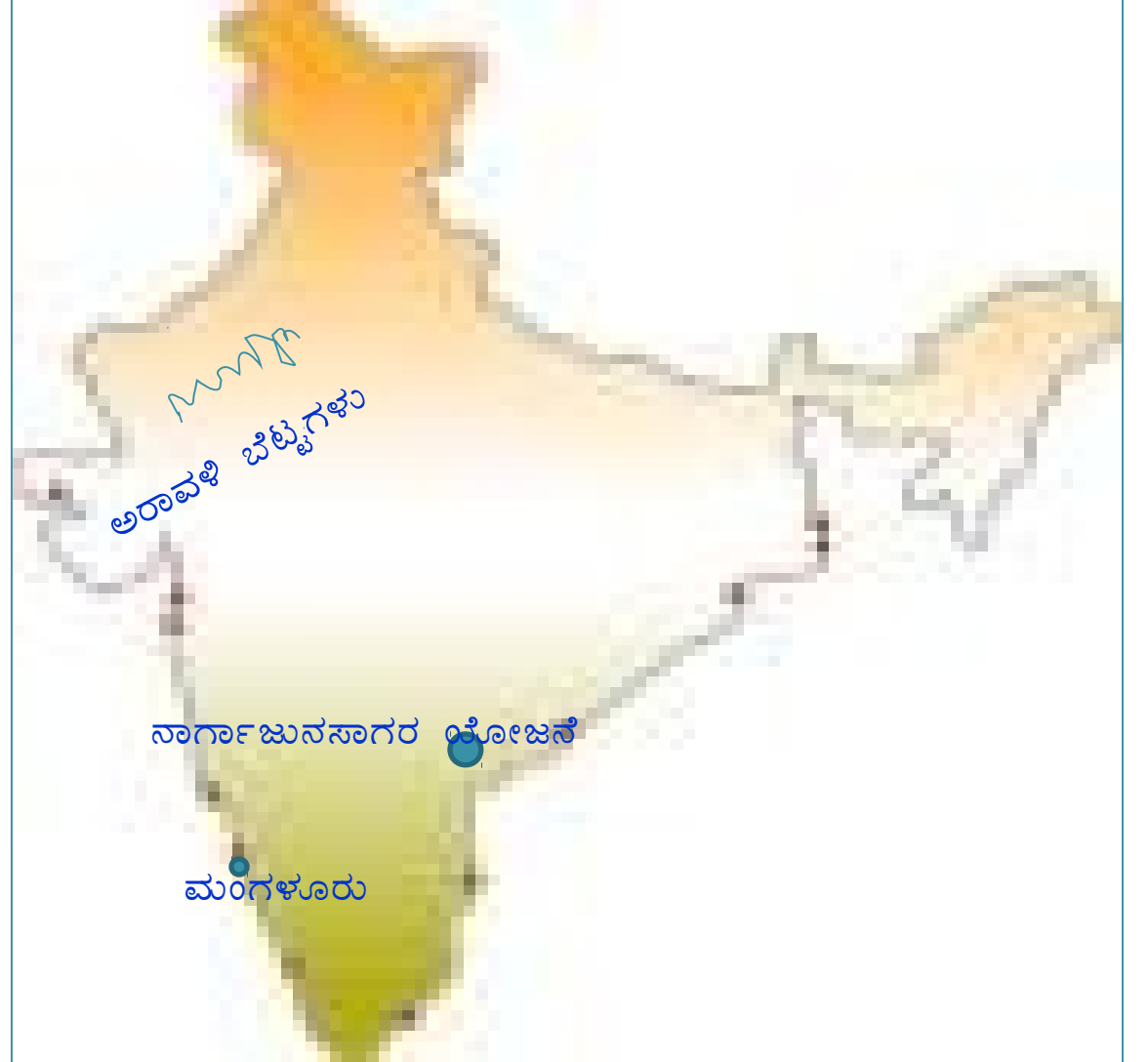
ಅಕ್ಟೋಬರ 1995

1. ಮುಂಬಾಯಿ
2. ಗಂಗಾನದಿ
3. ಉತ್ತರ ಭಾರತದ ಕಬ್ಬಿಣದ ನಿಕ್ಷೇಪಗಳು



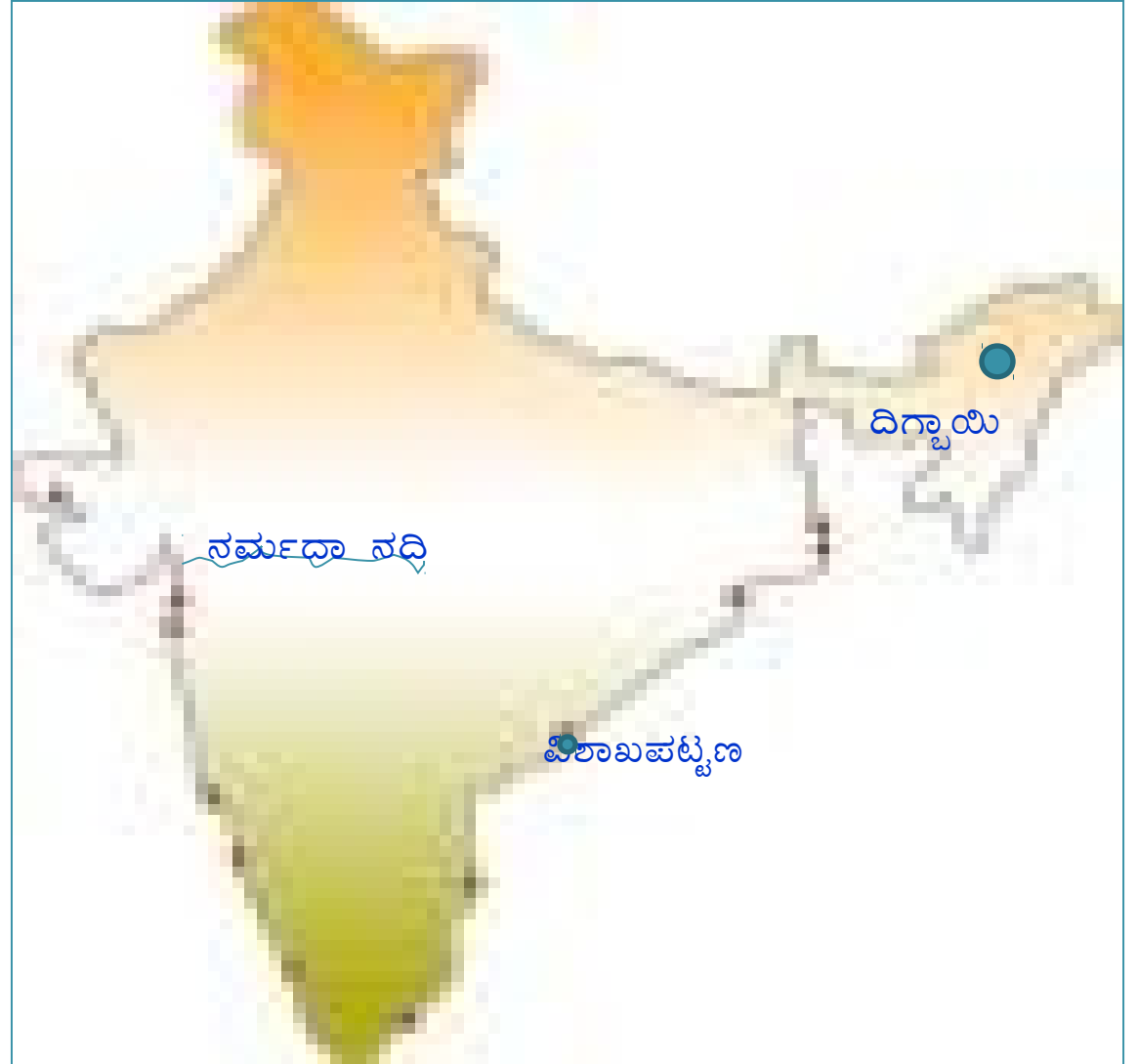
ಎಪ್ರಿಲ್ 1996

1. ಮಂಗಳೂರು
2. ಅರಾವಳಿ ಬೆಟ್ಟಗಳು
3. ನಾರ್ಗಾಜುನಸಾಗರ ಯೋಜನೆ



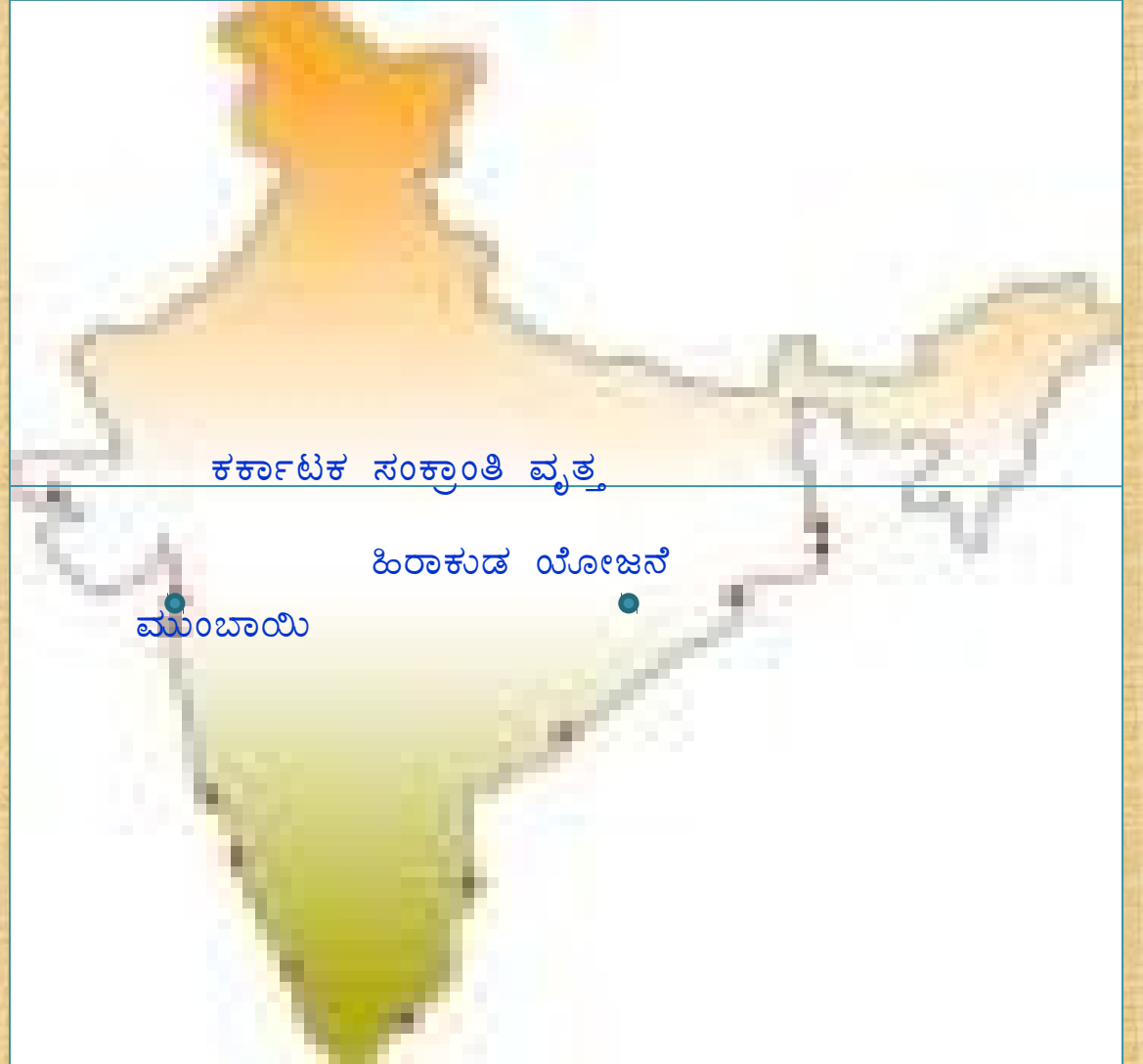
ಅಕ್ಟೋಬರ 1996

1. ದಿಗ್ಬಾಯಿ
2. ವಿಶಾಖಪಟ್ಟಣ
3. ನರ್ಮದಾ ನದಿ



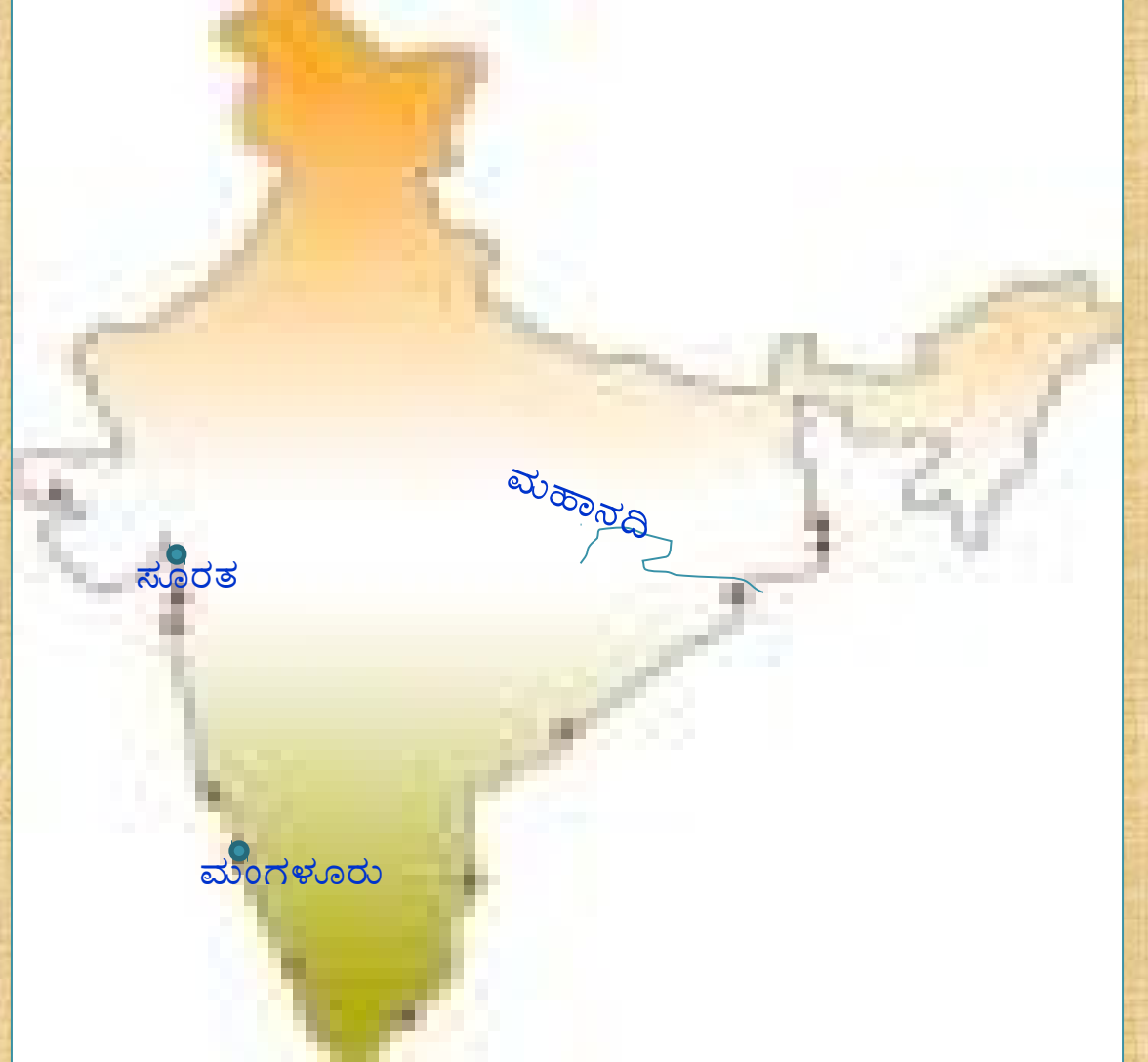
ಏಪ್ರಿಲ್ 1997

1. ಕರ್ಕಾಟಕ ಸಂಕ್ರಾಂತಿ ವೃತ್ತ
2. ಹಿರಾಕುಡ ಯೋಜನೆ
3. ಮುಂಬಾಯಿ



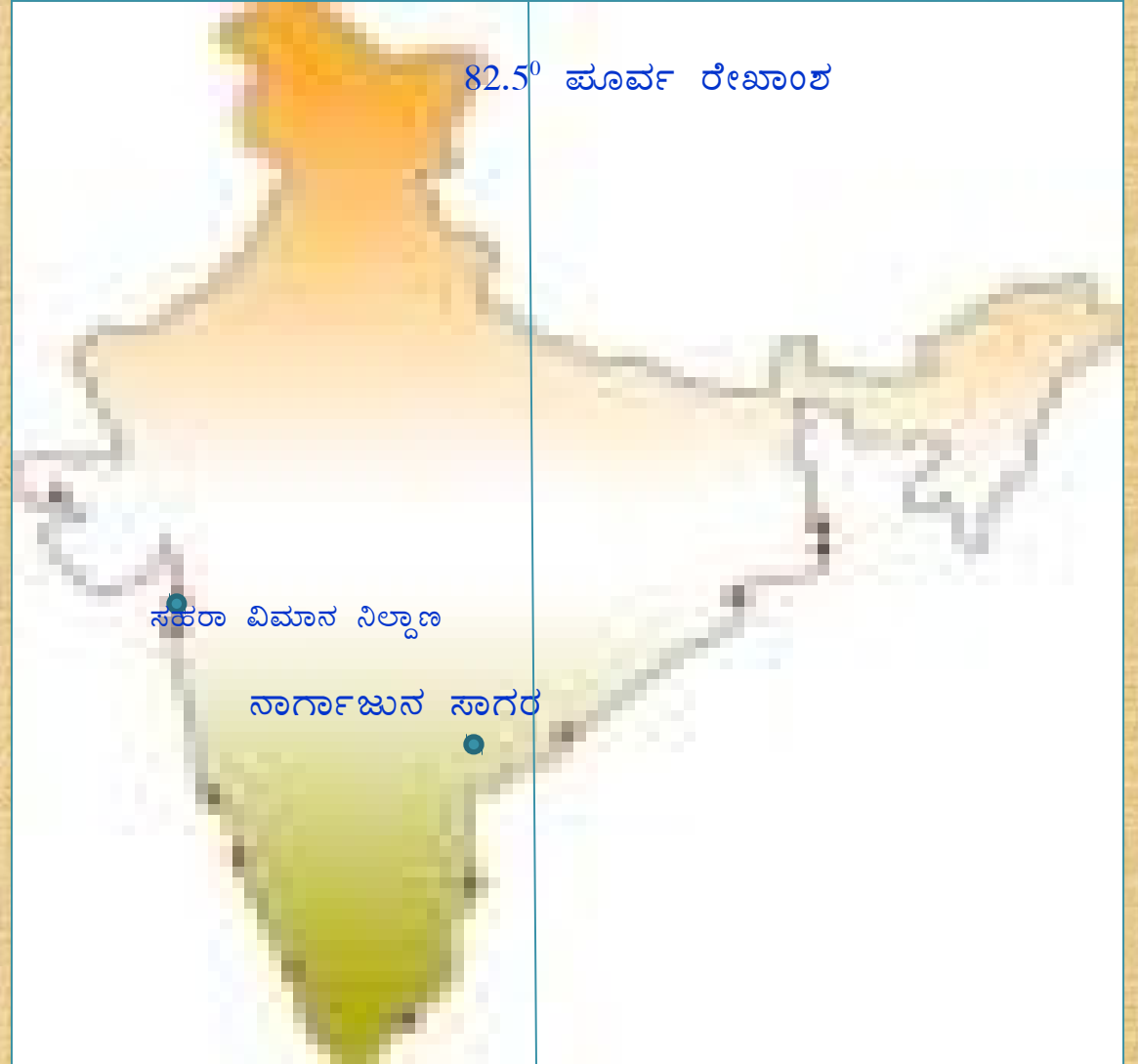
ಅಕ್ಟೋಬರ 1997

1. ಮಂಗಳೂರು
2. ಮಹಾನದಿ
3. ಸೂರತ



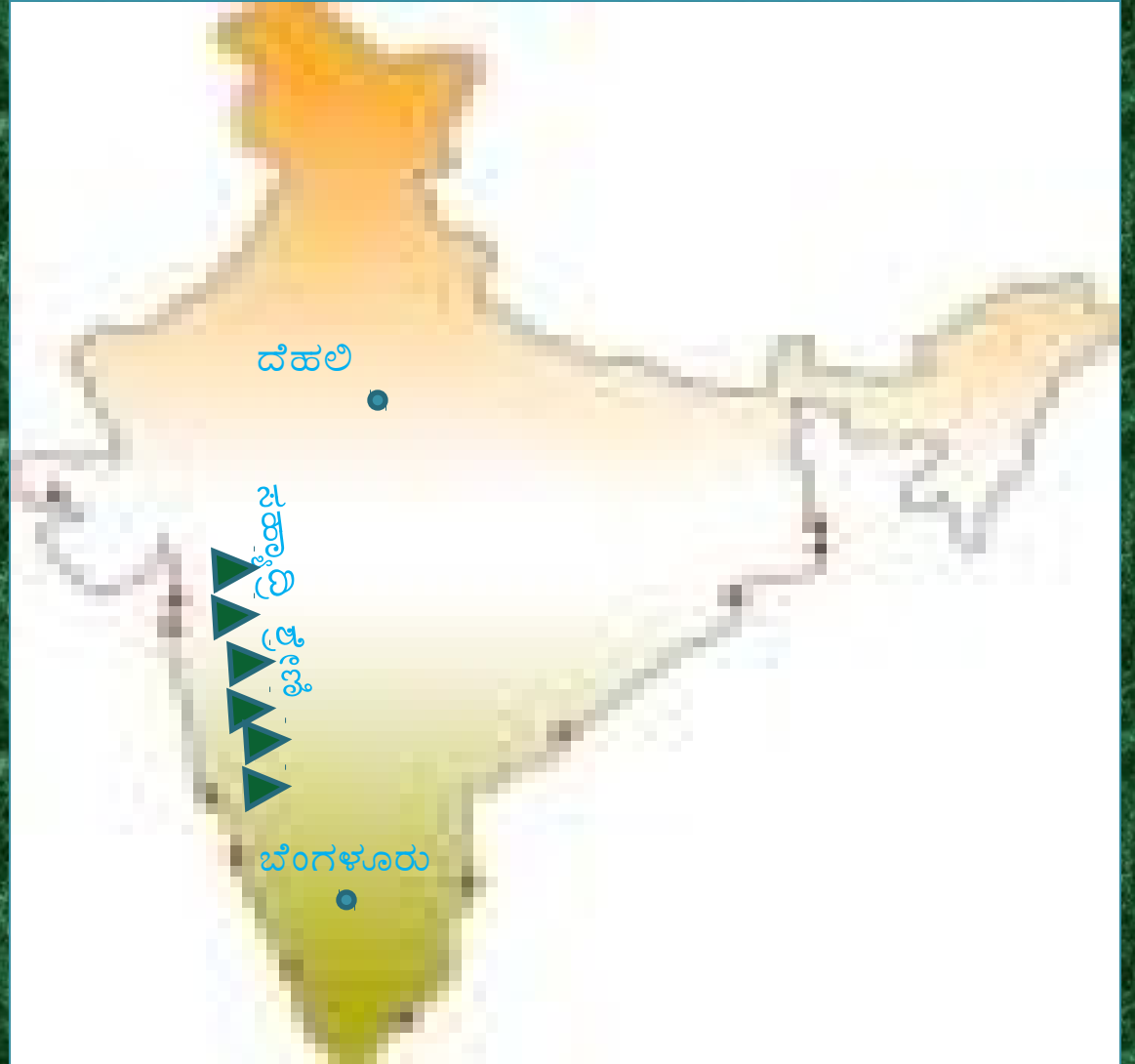
ಏಪ್ರಿಲ್ 1998

1. ಸಹರಾ ವಿಮಾನ ನಿಲ್ದಾಣ(ಮುಂಬಾಯಿ)
2. ನಾರ್ಗಾಜುನ ಸಾಗರ
3. 82.5° ಪೂರ್ವ ರೇಖಾಂಶ



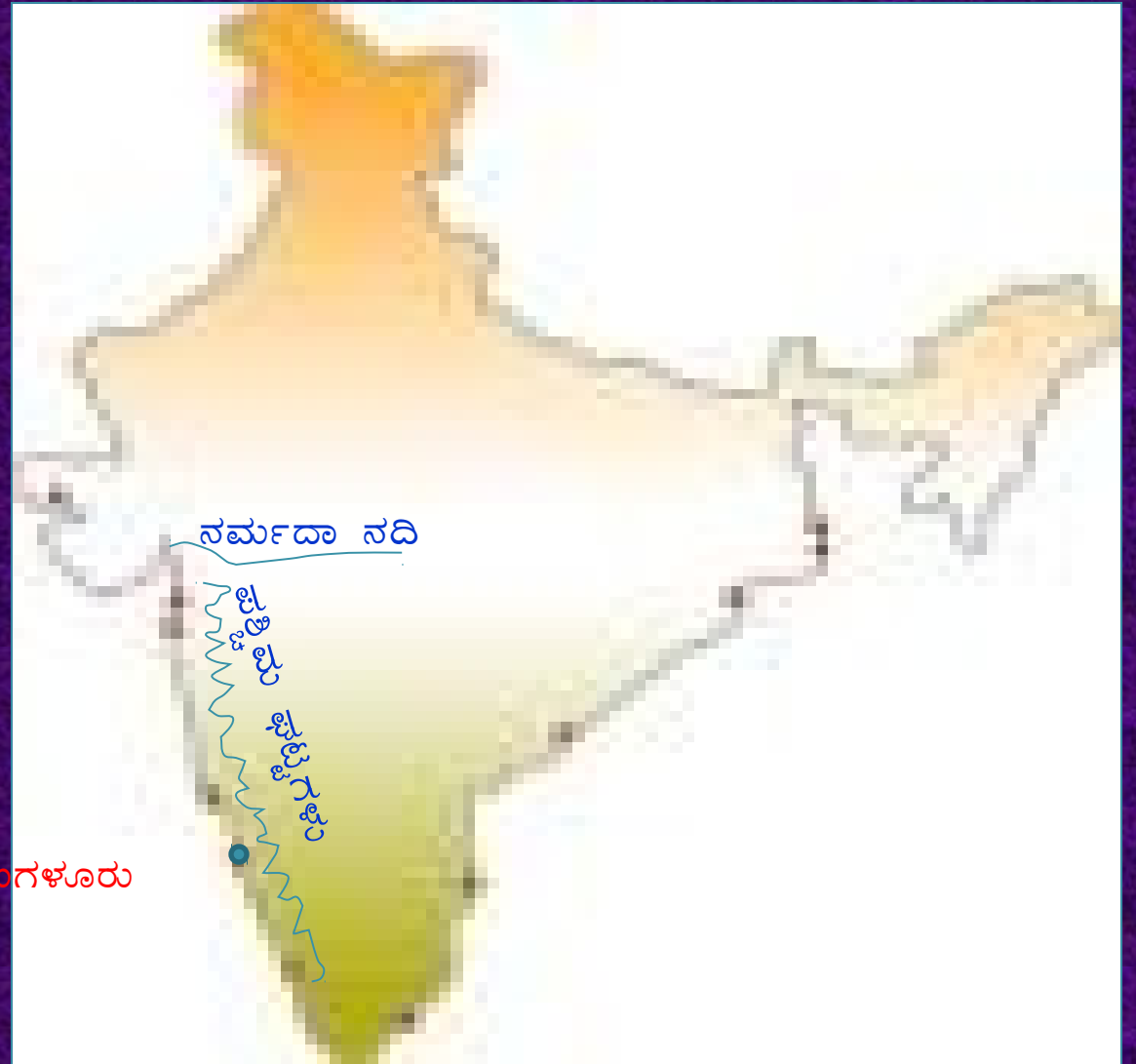
ಅಕ್ಟೋಬರ 1998

1. ದೆಹಲಿ
2. ಬೆಂಗಳೂರು
3. ಸಹ್ಯಾದ್ರಿ ಶ್ರೇಣಿ



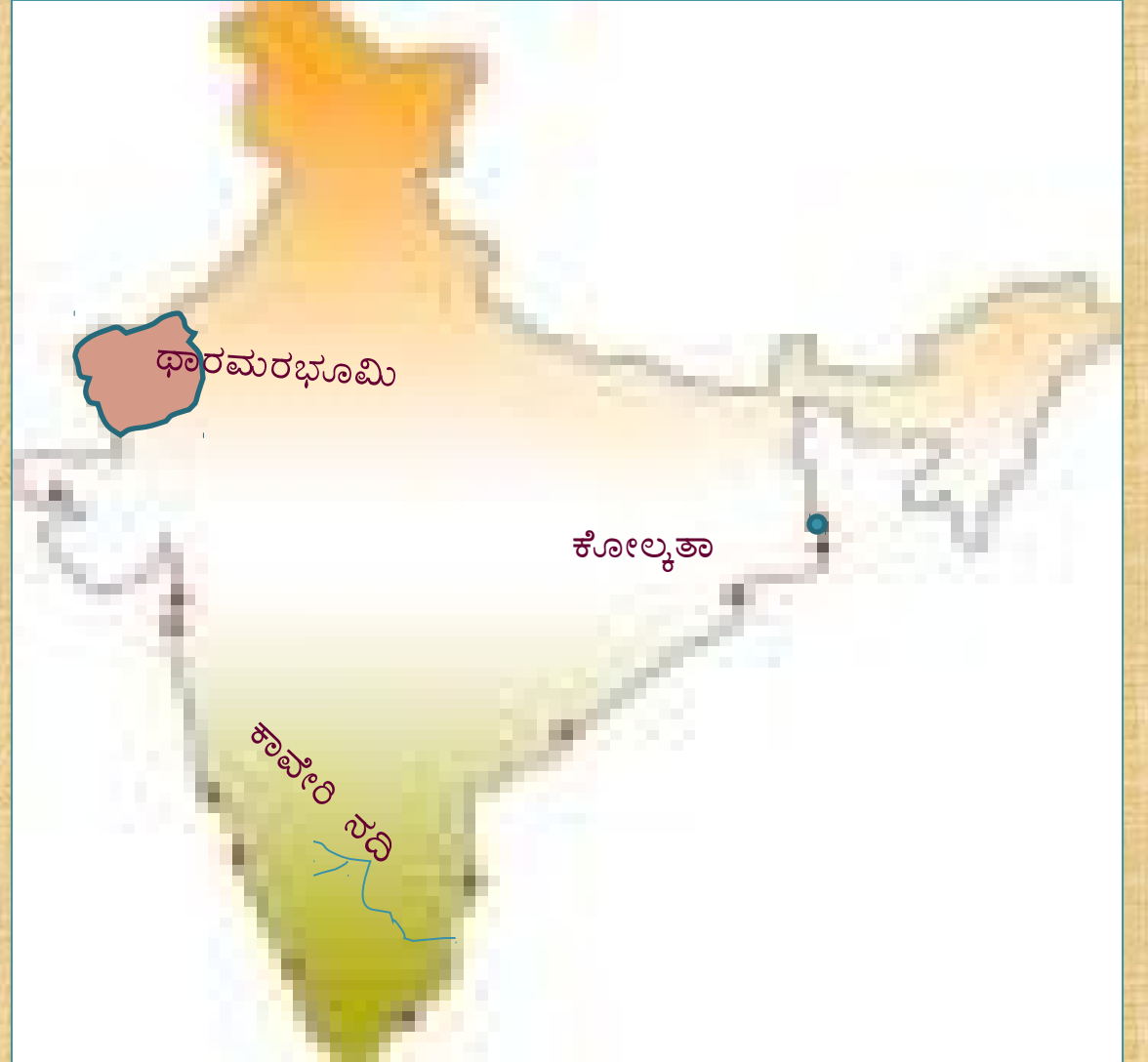
ಏಪ್ರಿಲ್ 1999

1. ನರ್ಮದಾ ನದಿ
2. ಮಂಗಳೂರು
3. ಪಶ್ಚಿಮ ಘಟ್ಟಗಳು



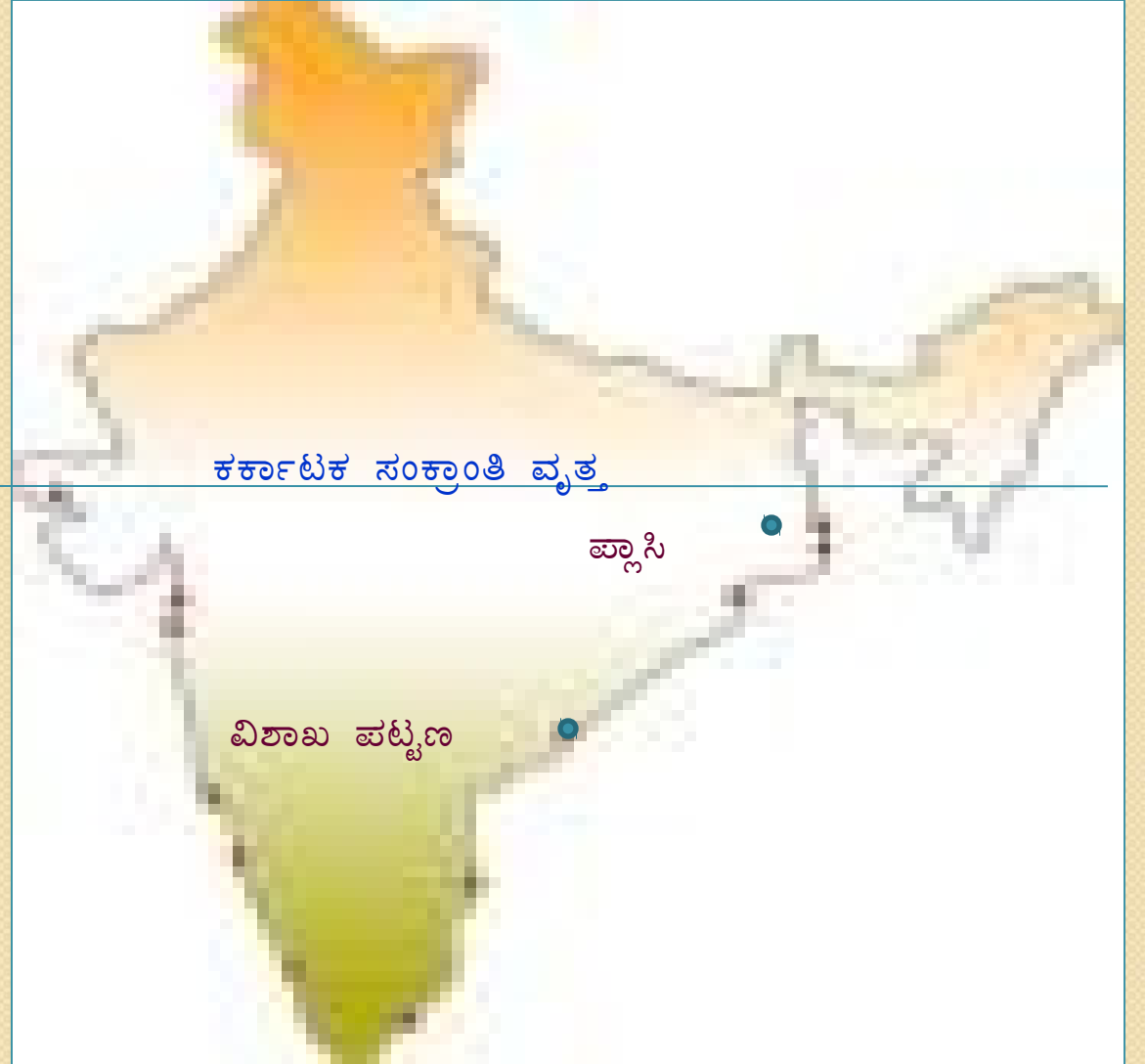
అక్టోబర్ 1999

1. ధారమరభూమి
2. కేలూతా
3. కావేరి నది



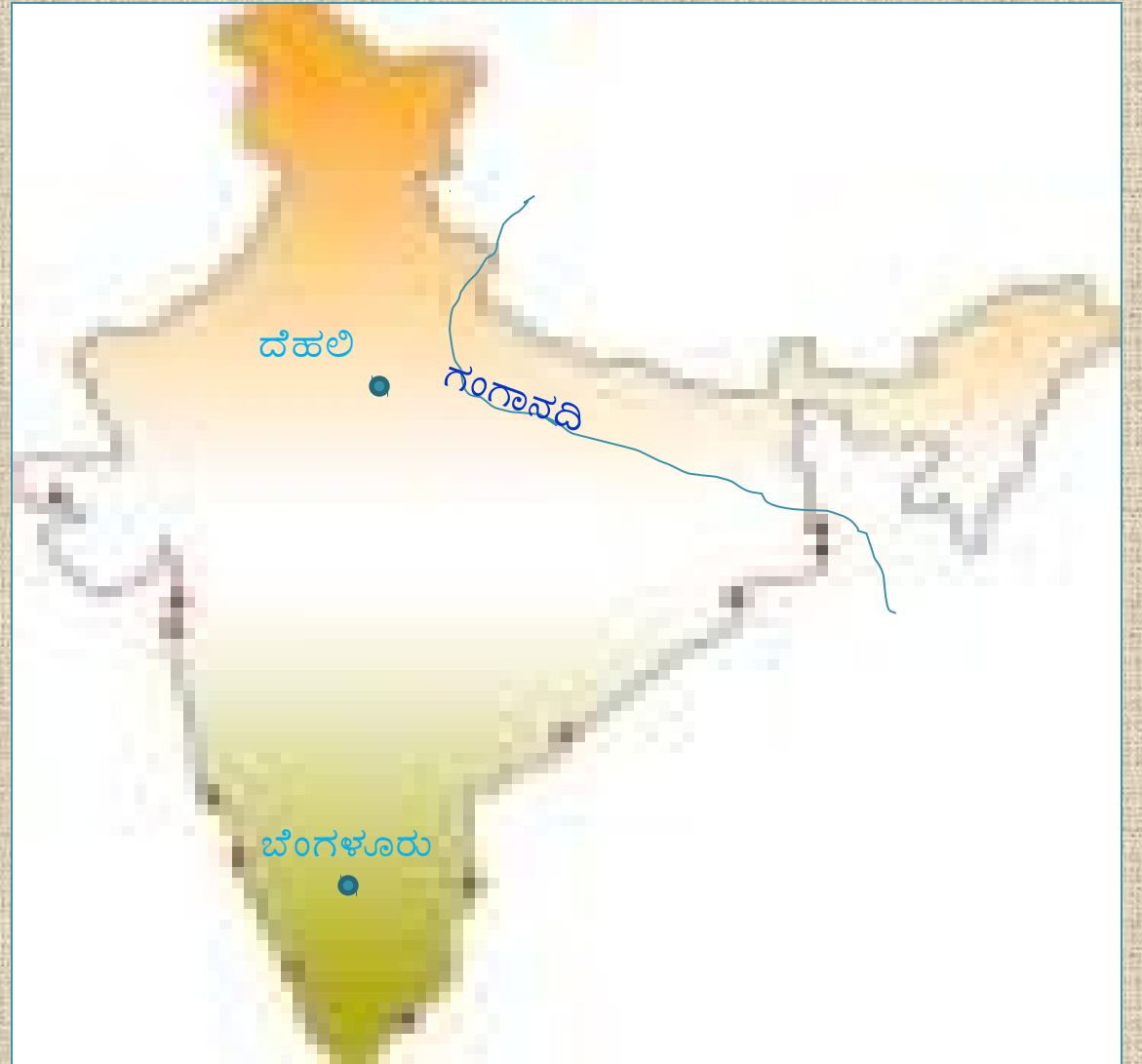
ಎಪ್ರಿಲ್ 2000

1. ಕರ್ಕಾಟಕ ಸಂಕ್ರಾಂತಿ ವೃತ್ತ
2. ಪ್ಲಾಸಿ
3. ವಿಶಾಖ ಪಟ್ಟಣ



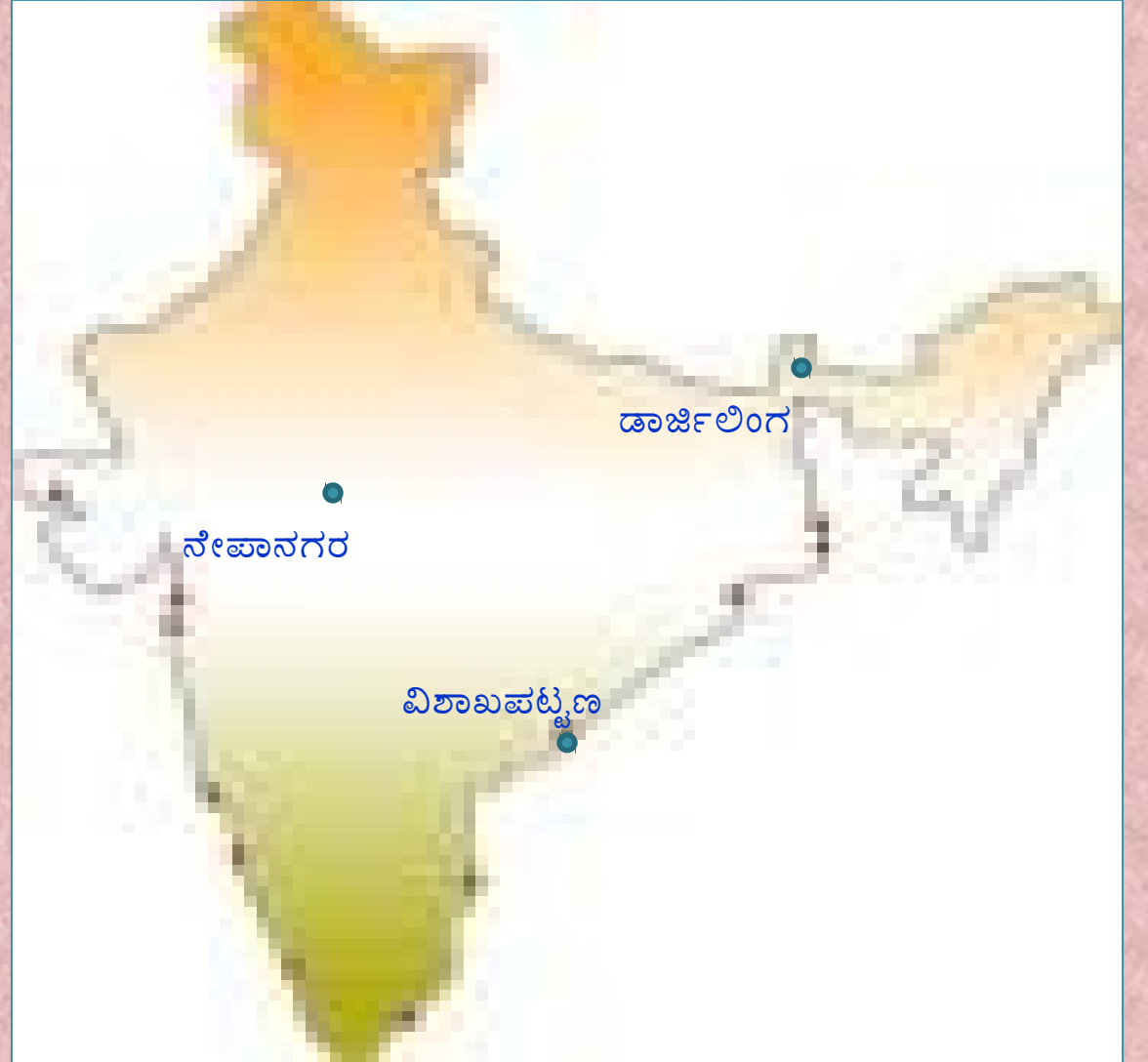
ಜುಲೈ 2000

1. ಗಂಗಾ ನದಿ
2. ಇಂದಿರಾಗಾಂಧಿ ವಿಮಾನ ನಿಲ್ದಾಣ (ದೆಹಲಿ)
3. ಬೆಂಗಳೂರು



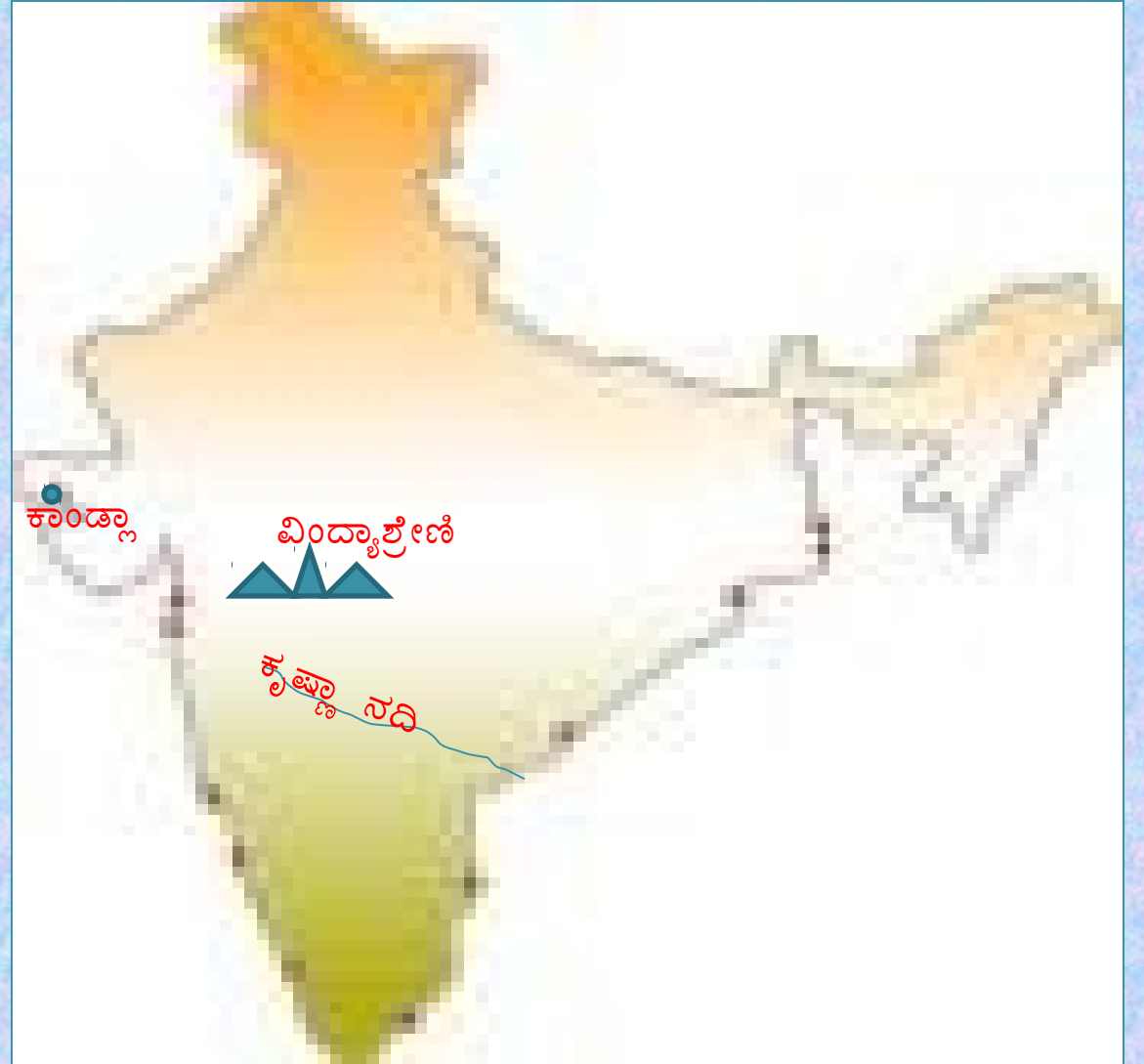
ಅಕ್ಟೋಬರ 2000

1. ಡಾರ್ಜಿಲಿಂಗ
2. ನೇಪಾನಗರ
3. ವಿಶಾಖಪಟ್ಟಣ



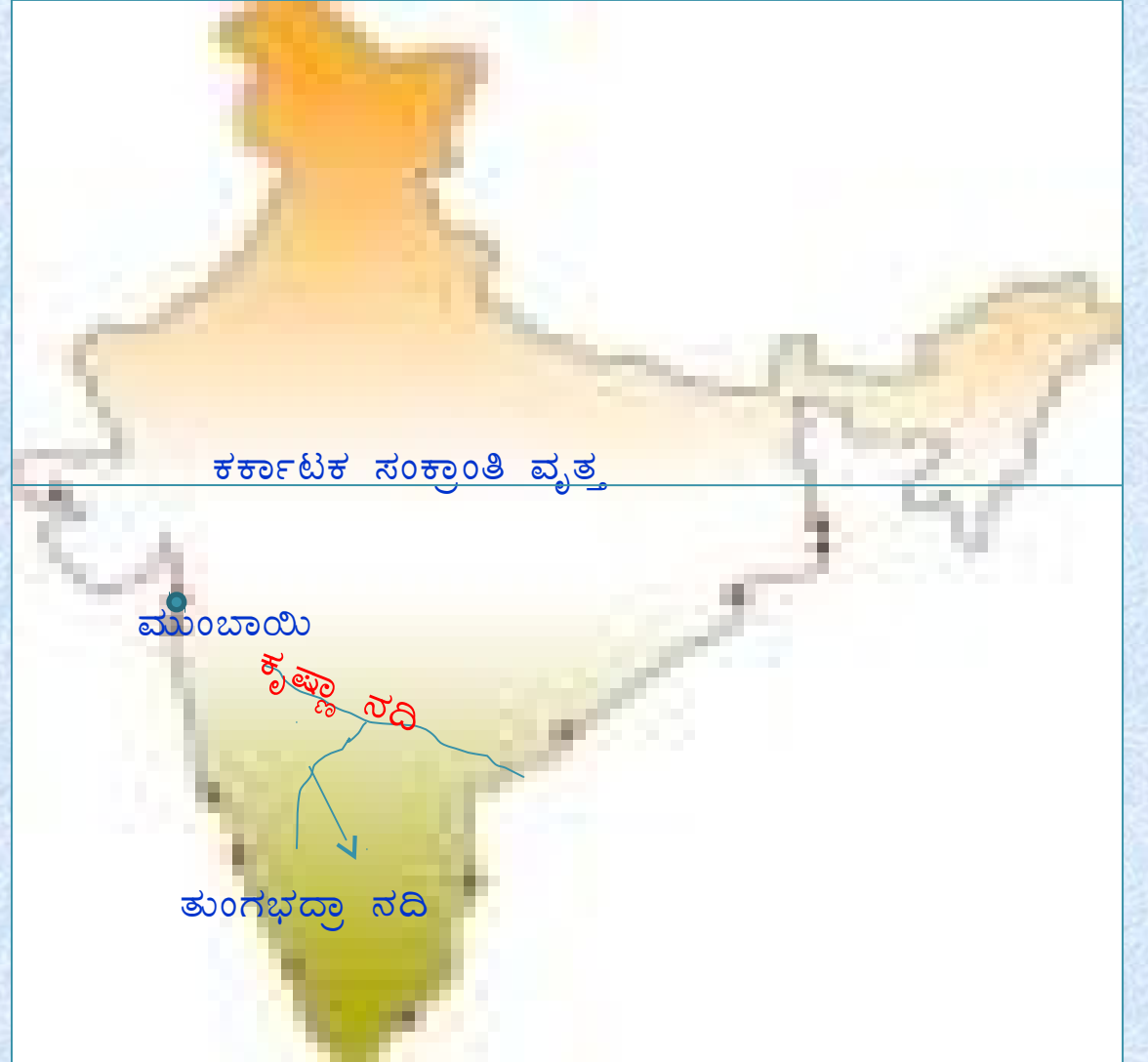
ಮಾರ್ಚ್ 2001

1. ಕಾಂಡ್ಲಾ
2. ಕೃಷ್ಣಾ ನದಿ
3. ವಿಂದ್ಯಾಶ್ರೇಣಿ



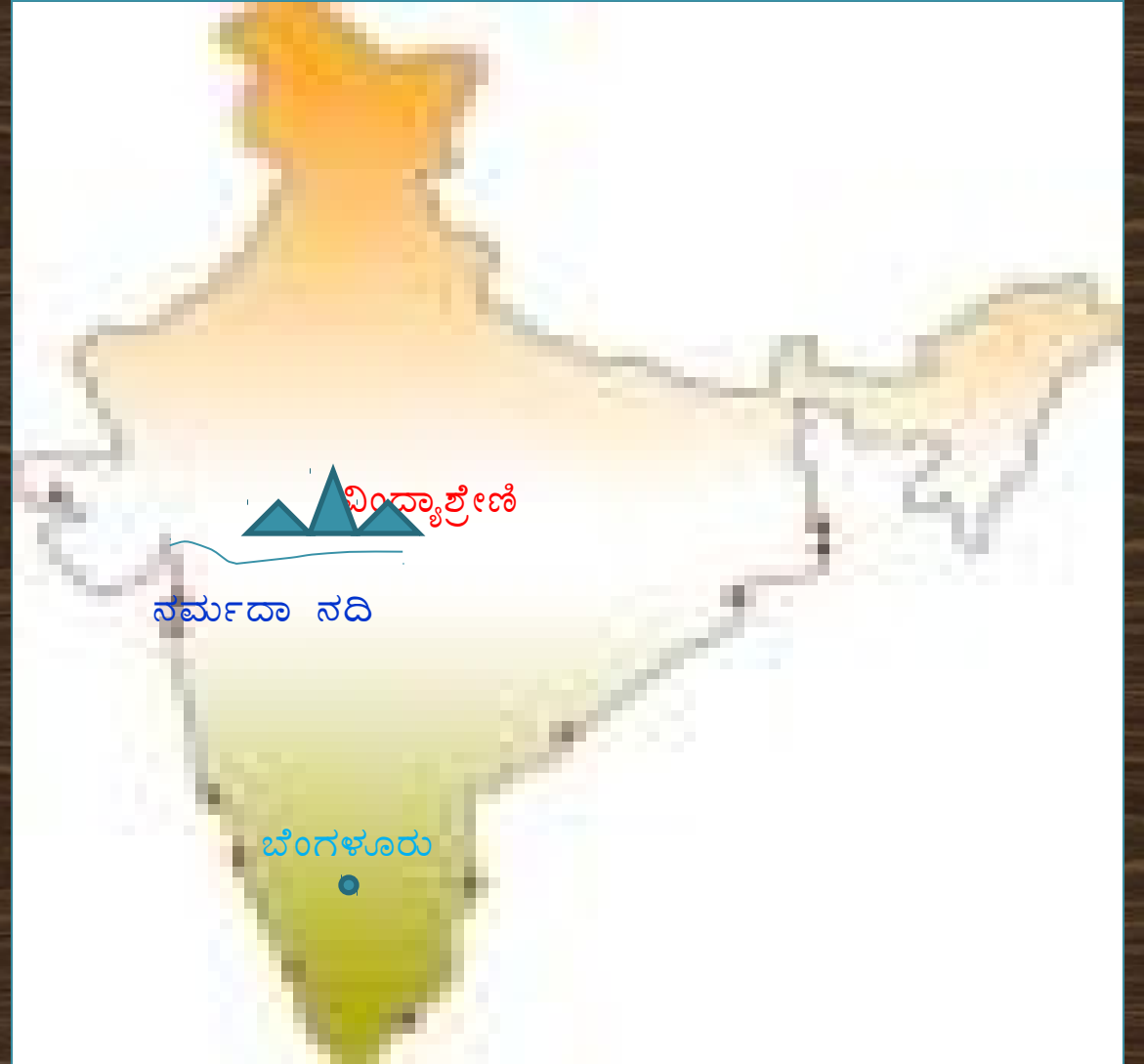
ಜುಲೈ 2001

1. ಮುಂಬಾಯಿ
2. ಕರ್ಕಾಟಕ ಸಂಕ್ರಾಂತಿ ವೃತ್ತ
3. ತುಂಗಭದ್ರಾ ನದಿ



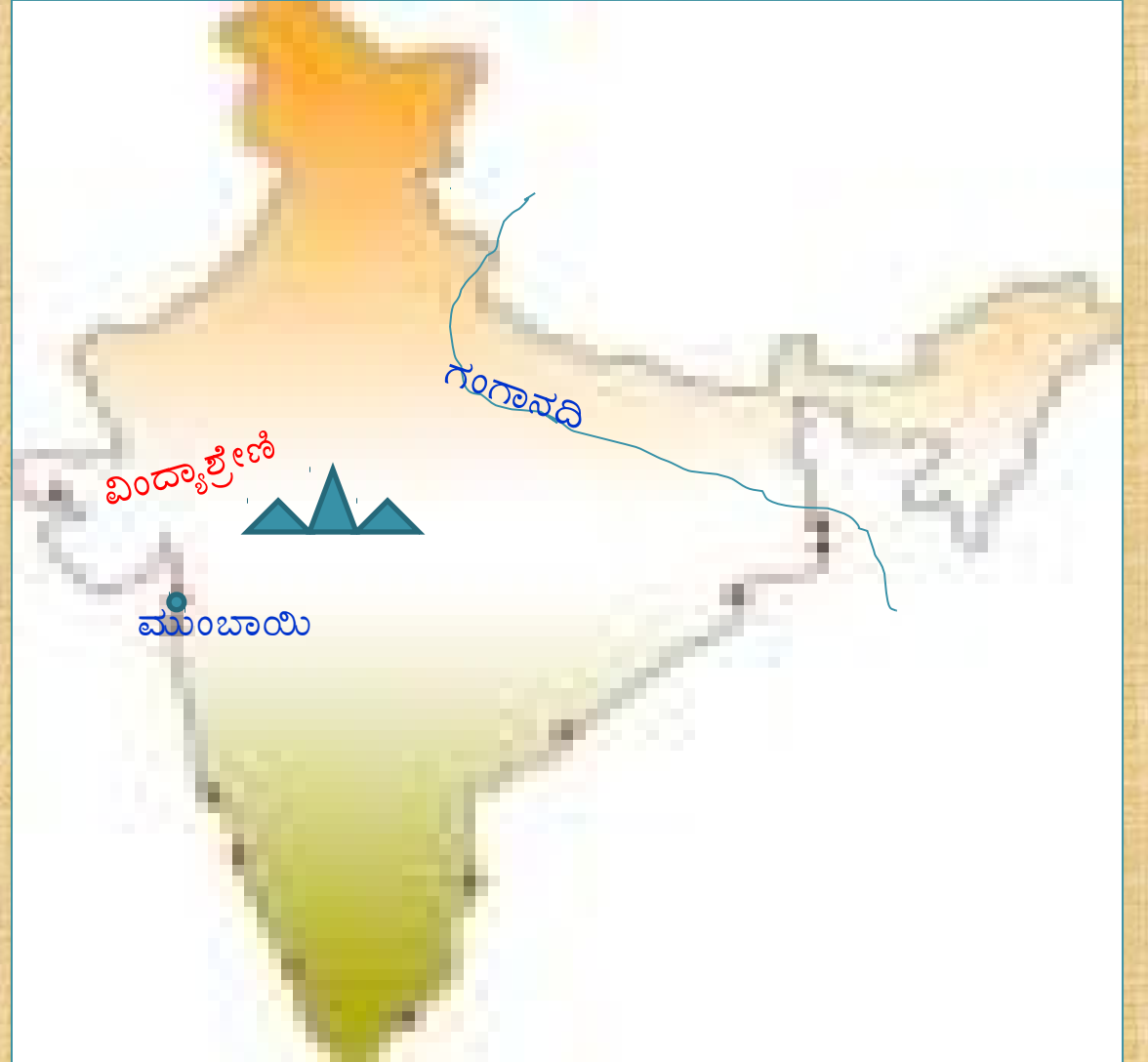
ಮಾರ್ಚ್ 2002

1. ಬೆಂಗಳೂರು
2. ನರ್ಮದಾ ನದಿ
3. ವಿಂದ್ಯಾಪರ್ವತಗಳು



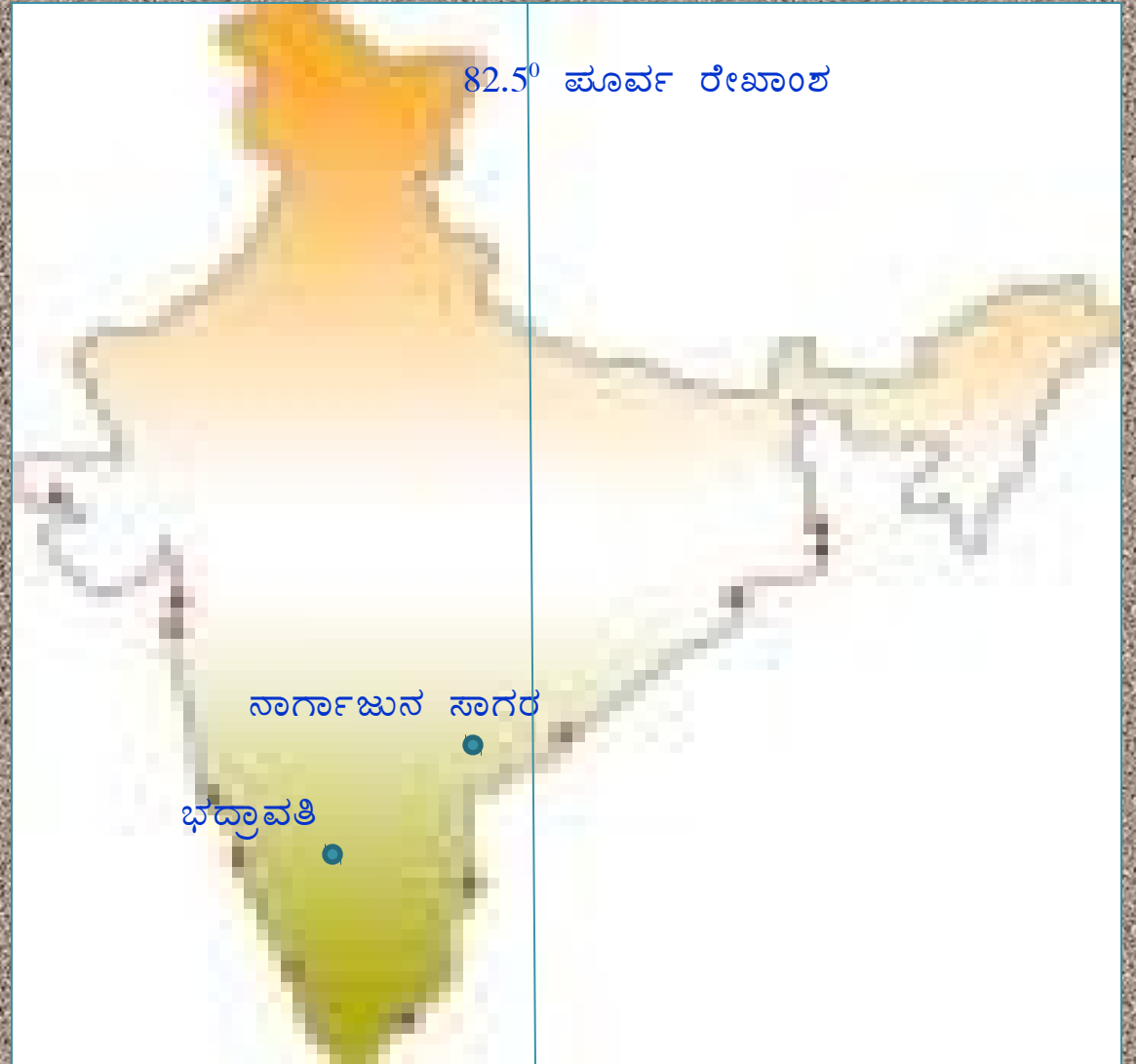
ಜುಲೈ 2002

1. ವಿದ್ಯಾಪರ್ವತಗಳು
2. ಗಂಗಾ ನದಿ
3. ಮುಂಬಾಯಿ



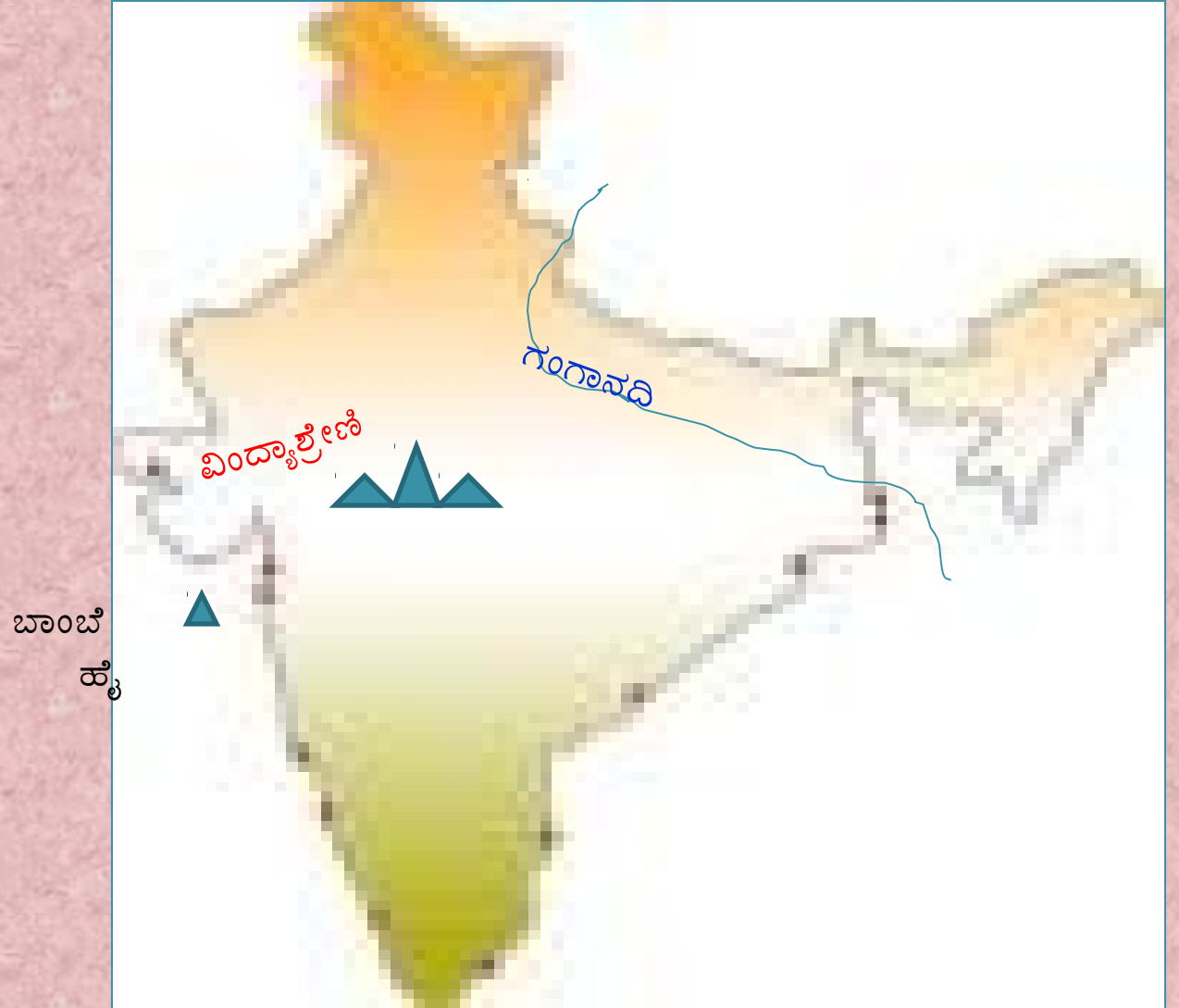
ಮಾರ್ಚ್ 2003

1. ಭದ್ರಾವತಿ
2. ನಾಗಾರ್ಜುನ ಸಾಗರ
ಆಣೆಕಟ್ಟು
3. 82.5 ಪೂರ್ವ ರೇಖಾಂಶ



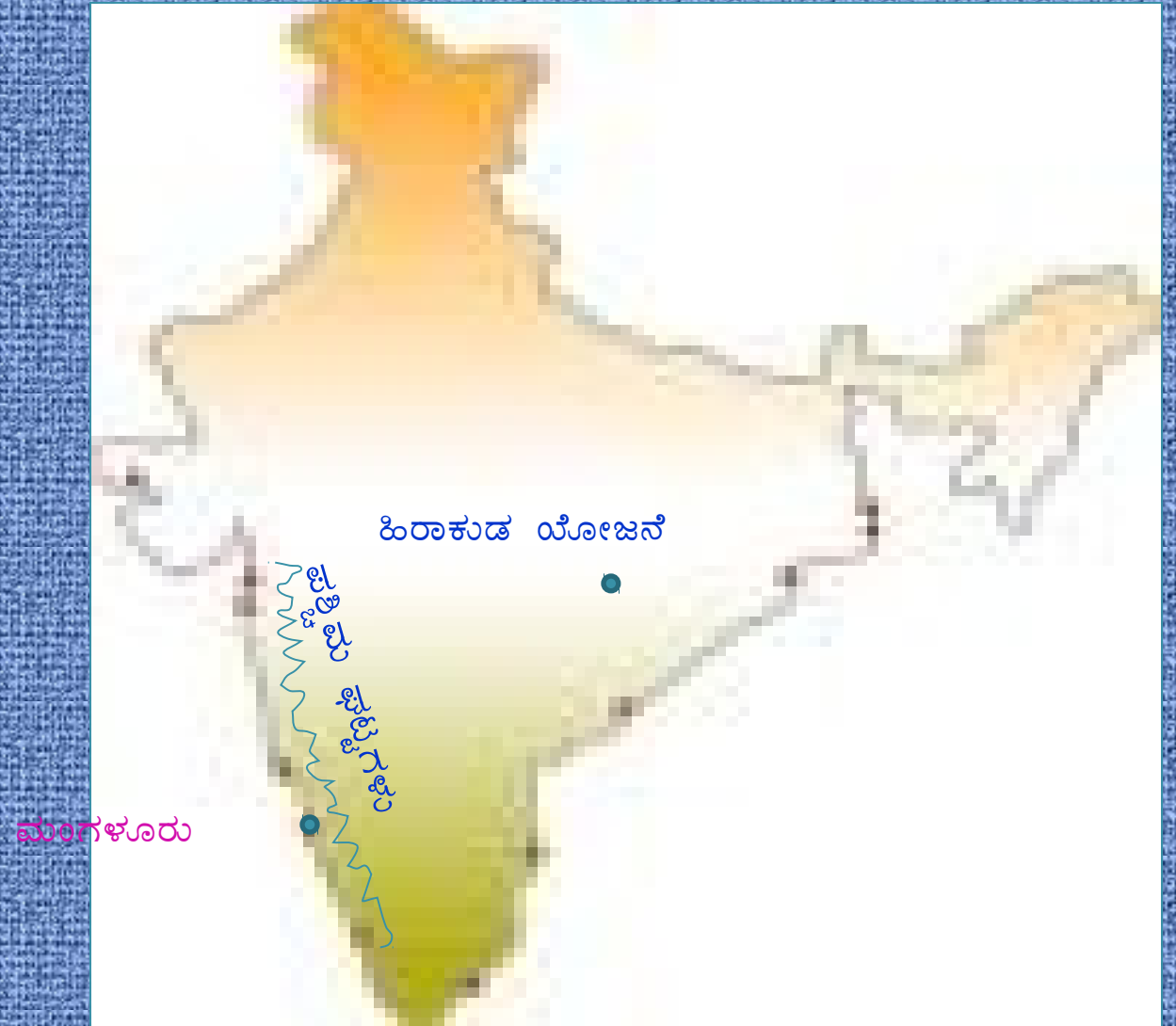
ಜೂನ 2003

1. ವಿದ್ಯಾಪರ್ವತಗಳು
2. ಗಂಗಾ ನದಿ
3. ಬಾಂಬೆ ಹೈ



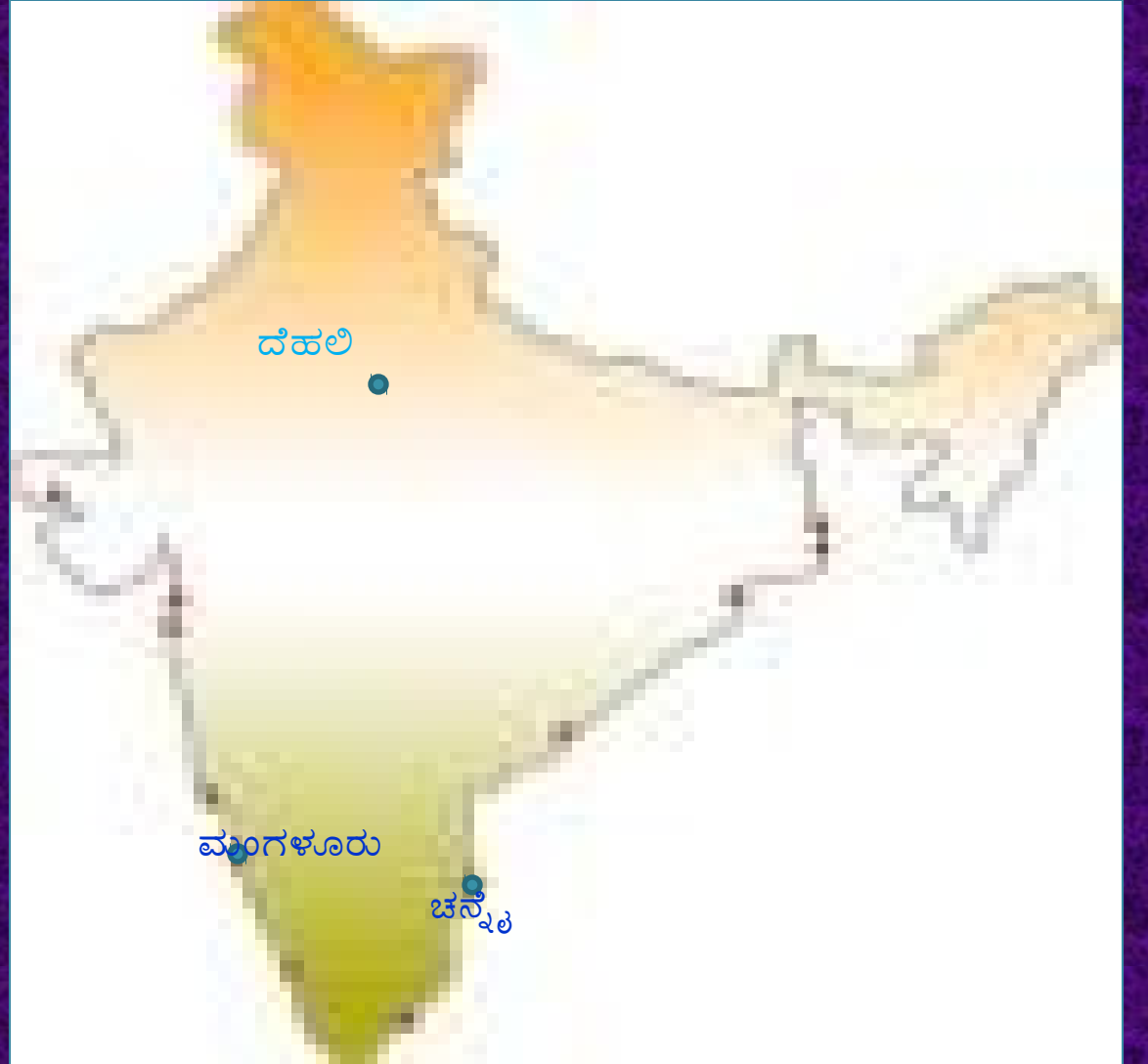
ಮಾರ್ಚ್ 2004

1. ಪಶ್ಚಿಮ ಘಟ್ಟಗಳು
2. ಹಿರಾಕುಡ ಯೋಜನೆ
3. ಮಂಗಳೂರು ಬಂದರು



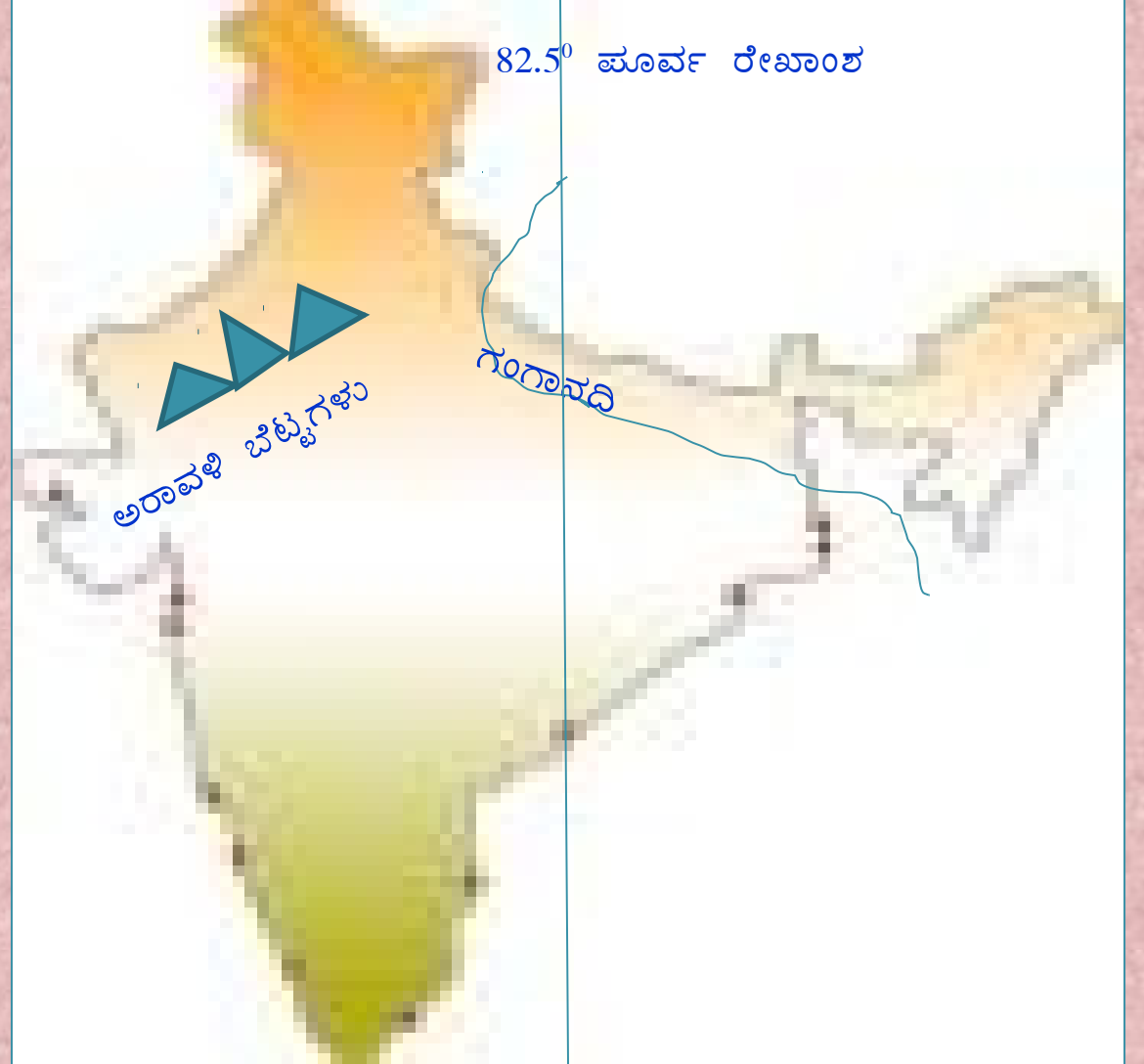
ಜೂನ 2005

1. ದೆಹಲಿ
2. ಚನ್ನೈ
3. ಮಂಗಳೂರು



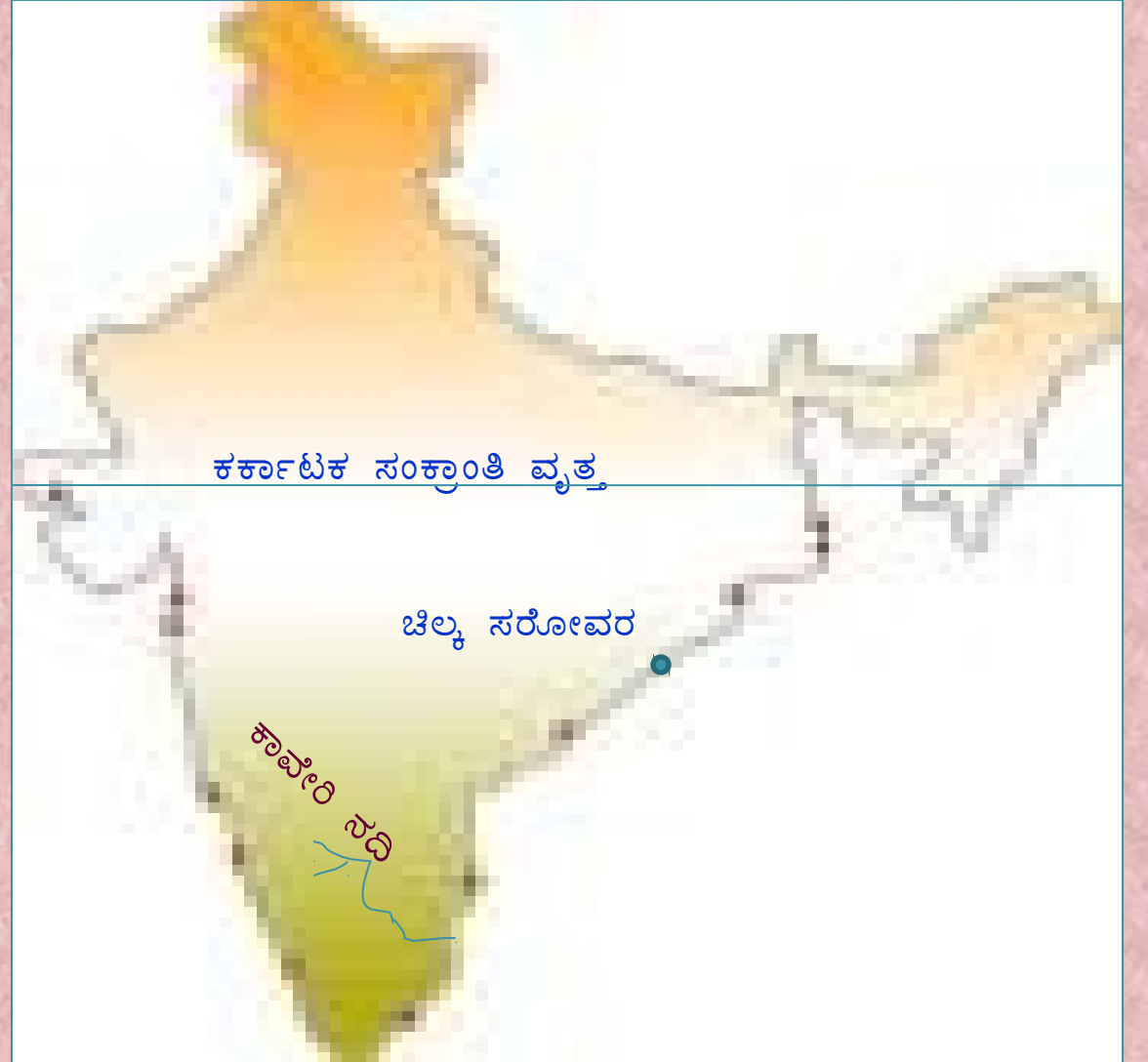
ಮಾರ್ಚ್ 2006

1. 82.5 ಪೂರ್ವ ರೇಖಾಂಶ
2. ಅರಾವಳಿ ಬೆಟ್ಟಗಳು
3. ಗಂಗಾ ನದಿ



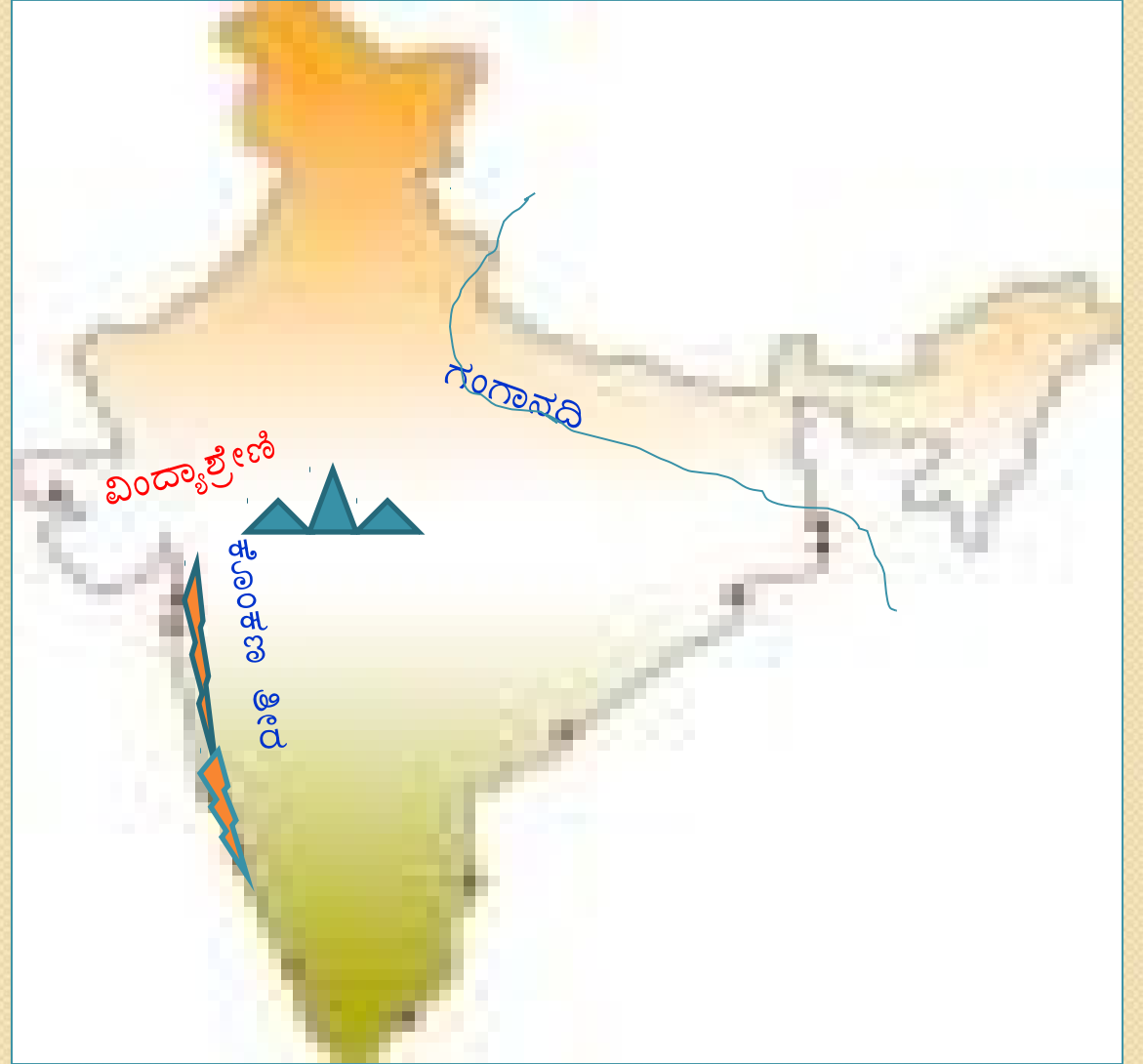
ಜೂನ 2006

1. ಕರ್ಕಾಟಕ ಸಂಕ್ರಾಂತಿ ವೃತ್ತ
2. ಚಿಲ್ಕ ಸರೋವರ
3. ಕಾವೇರಿ ನದಿ



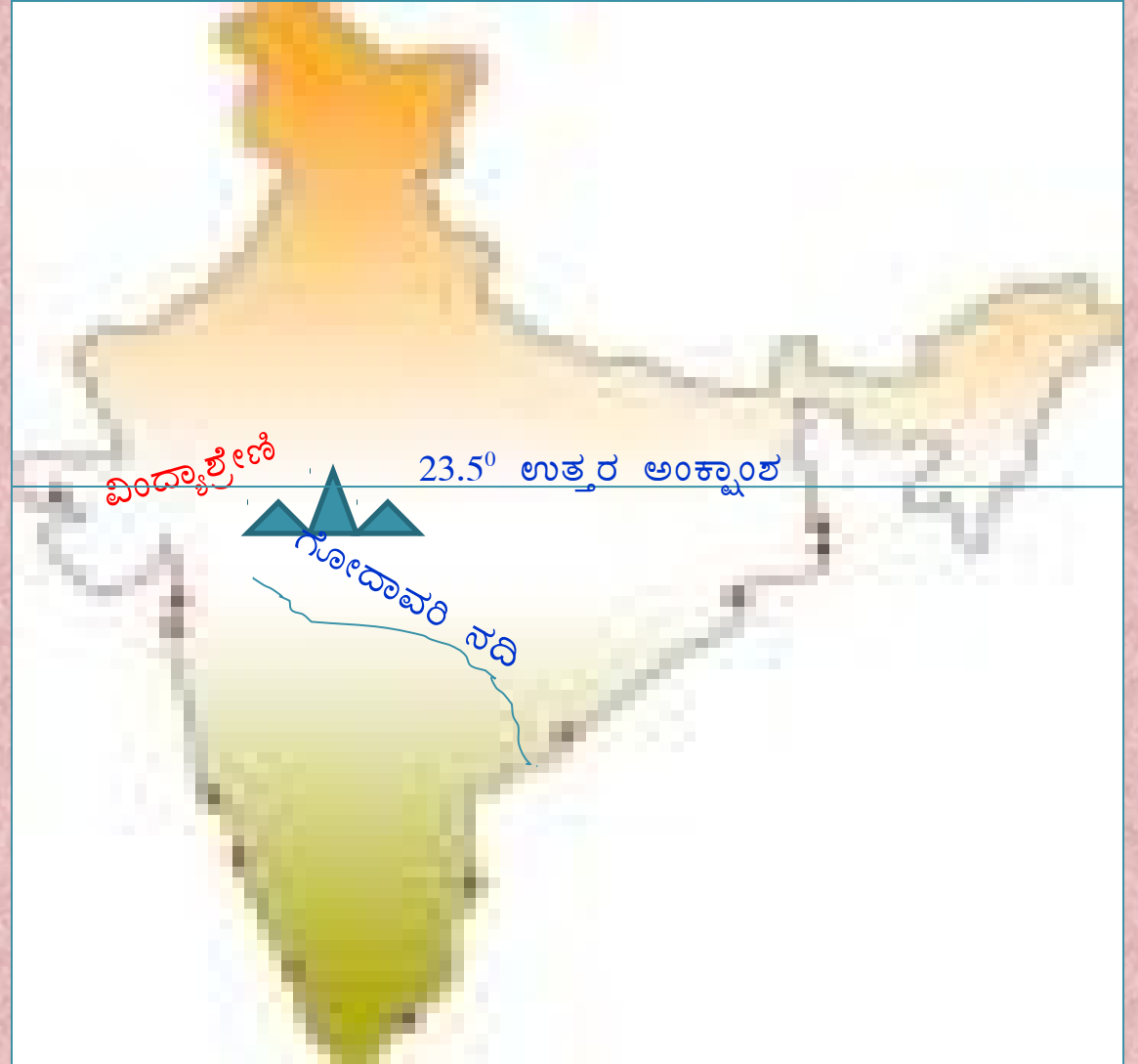
ಮಾರ್ಚ್ 2007

1. ಗಂಗಾ ನದಿ
2. ವಿದ್ಯಾಪರ್ವತ ಶ್ರೇಣಿ
3. ಕೊಂಕಣ ತೀರ



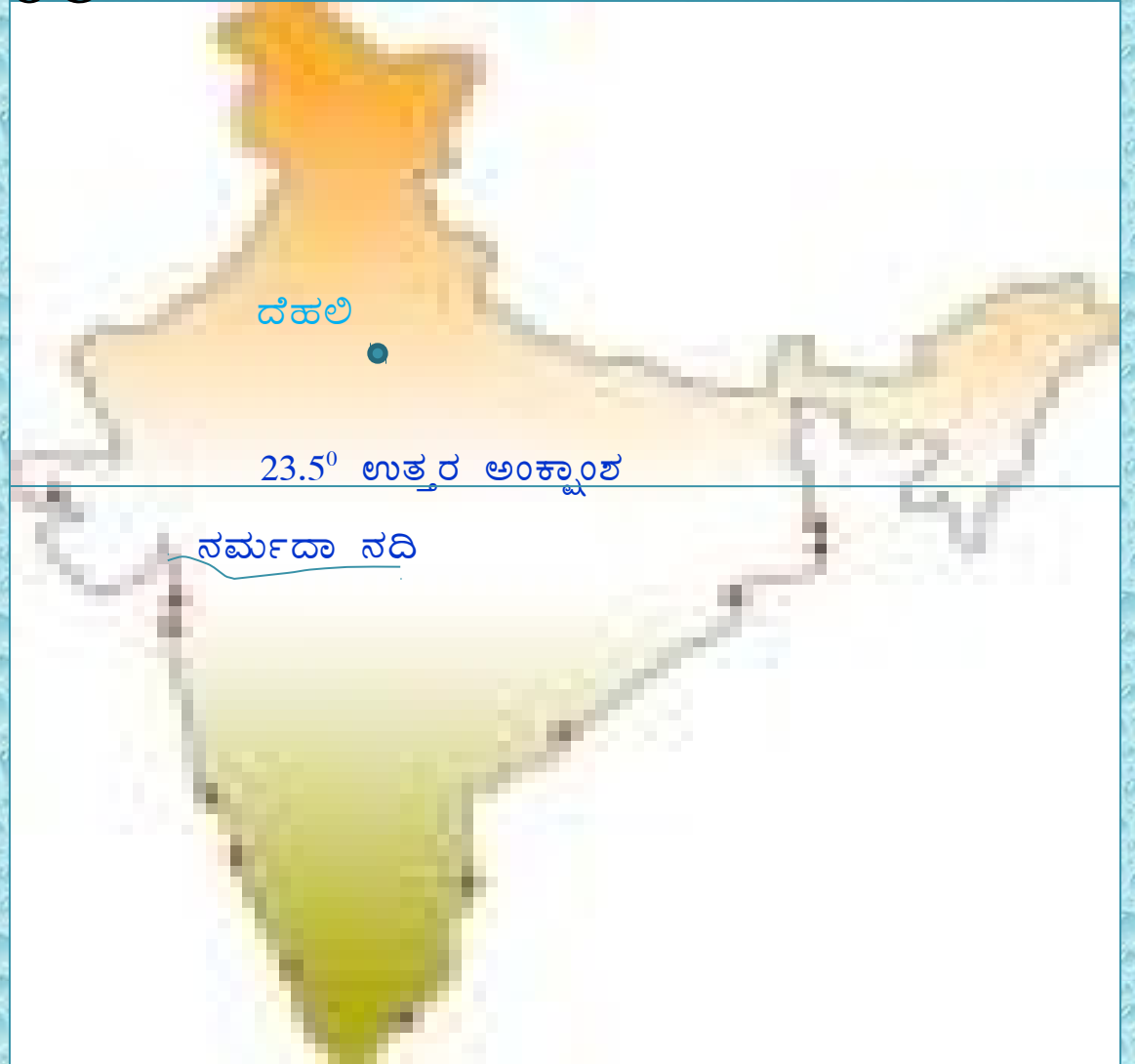
ಜೂನ 2007

1. 23.5° ಉತ್ತರ ಅಂಕ್ಷಾಂಶ
2. ವಿಂದ್ಯಾಪರ್ವತ ಶ್ರೇಣಿ
3. ಗೋದಾವರಿ ನದಿ



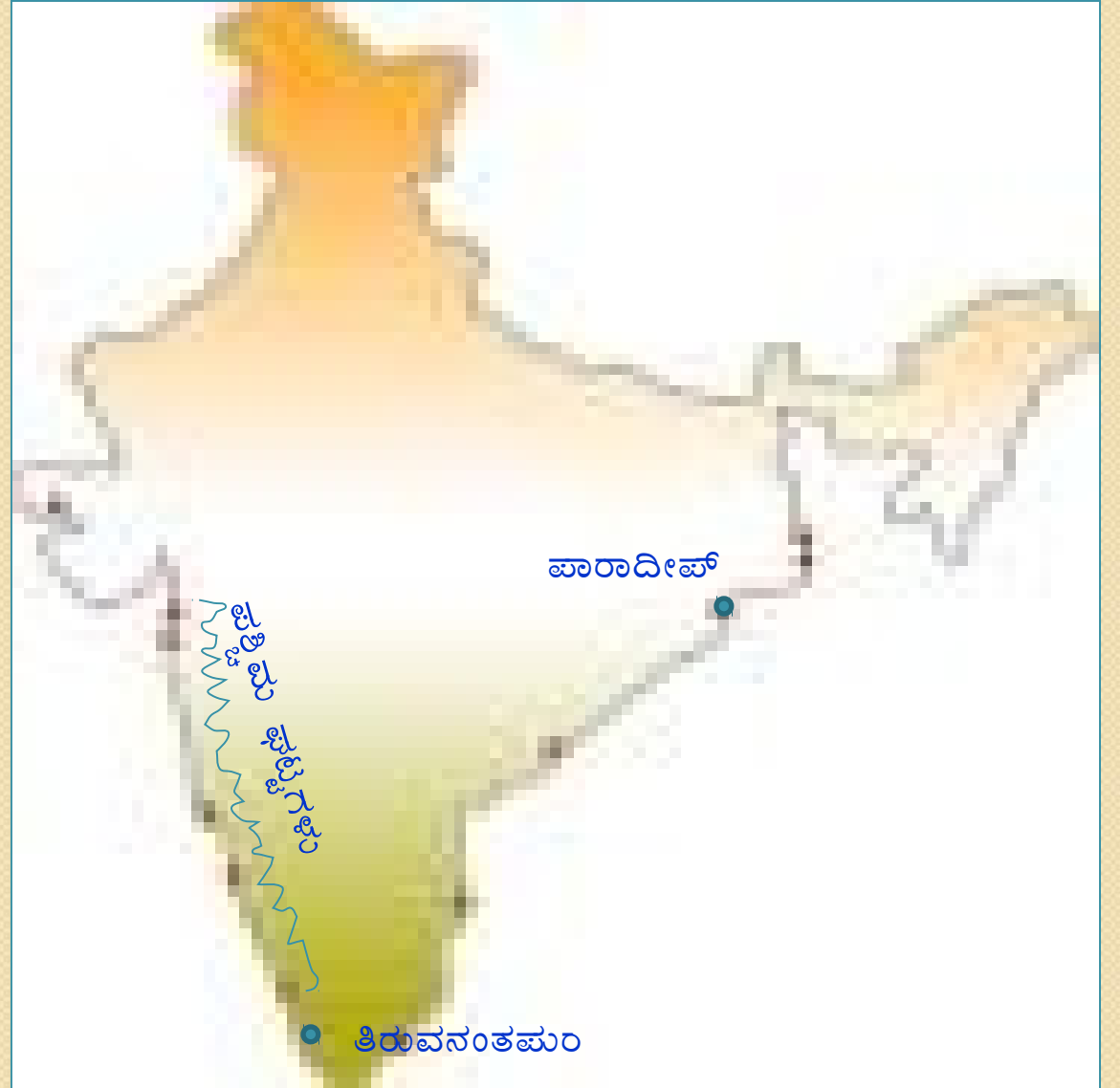
ಏಪ್ರಿಲ್ 2008

1. 23.5° ಉತ್ತರ ಅಂಕ್ಷಾಂಶ
2. ನರ್ಮದಾ ನದಿ
3. ದೆಹಲಿ



ಜೂನ 2008

1. ಪಶ್ಚಿಮ ಘಟ್ಟಗಳು
2. ತಿರುವನಂತಪುರ
3. ಪಾರಾದೀಪ್



ಧನ್ಯವಾದಗಳು

